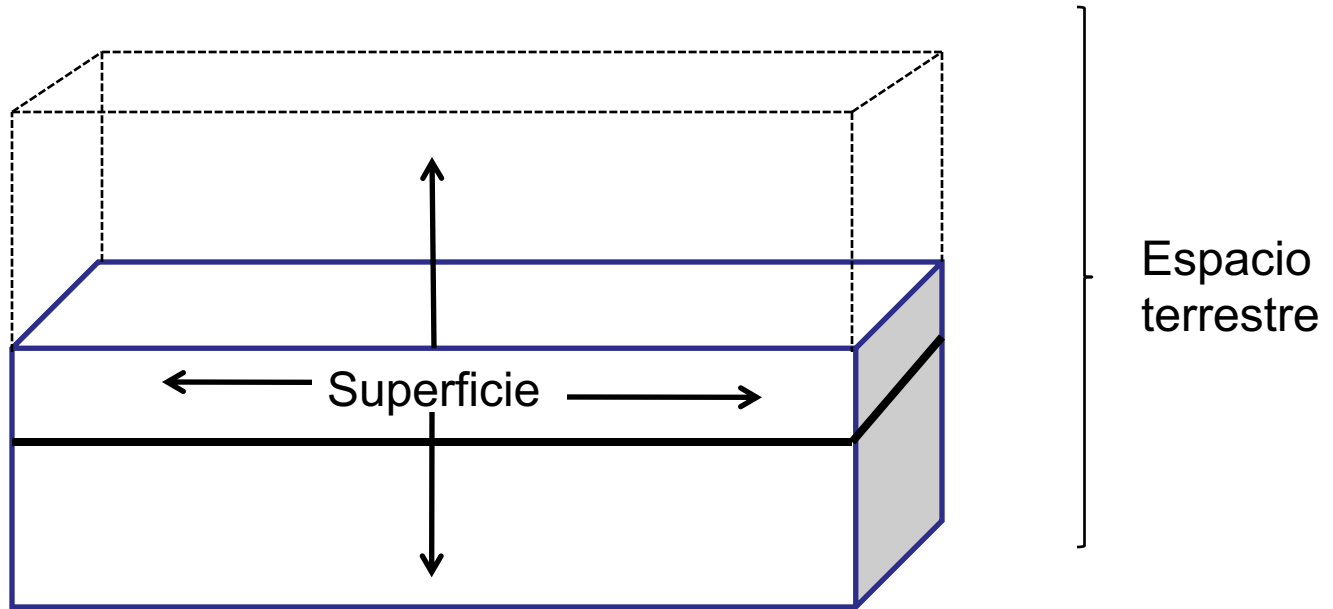


ESPAÑA: SITUACIÓN GEOGRÁFICA



SUPERFICIE Y ESPACIO TERRESTRE



**MAPA
MUNDI**



SITUACIÓN

EUROPA



Meridionalidad

**PENÍNSULA
IBÉRICA**



Occidentalidad

POSICIÓN

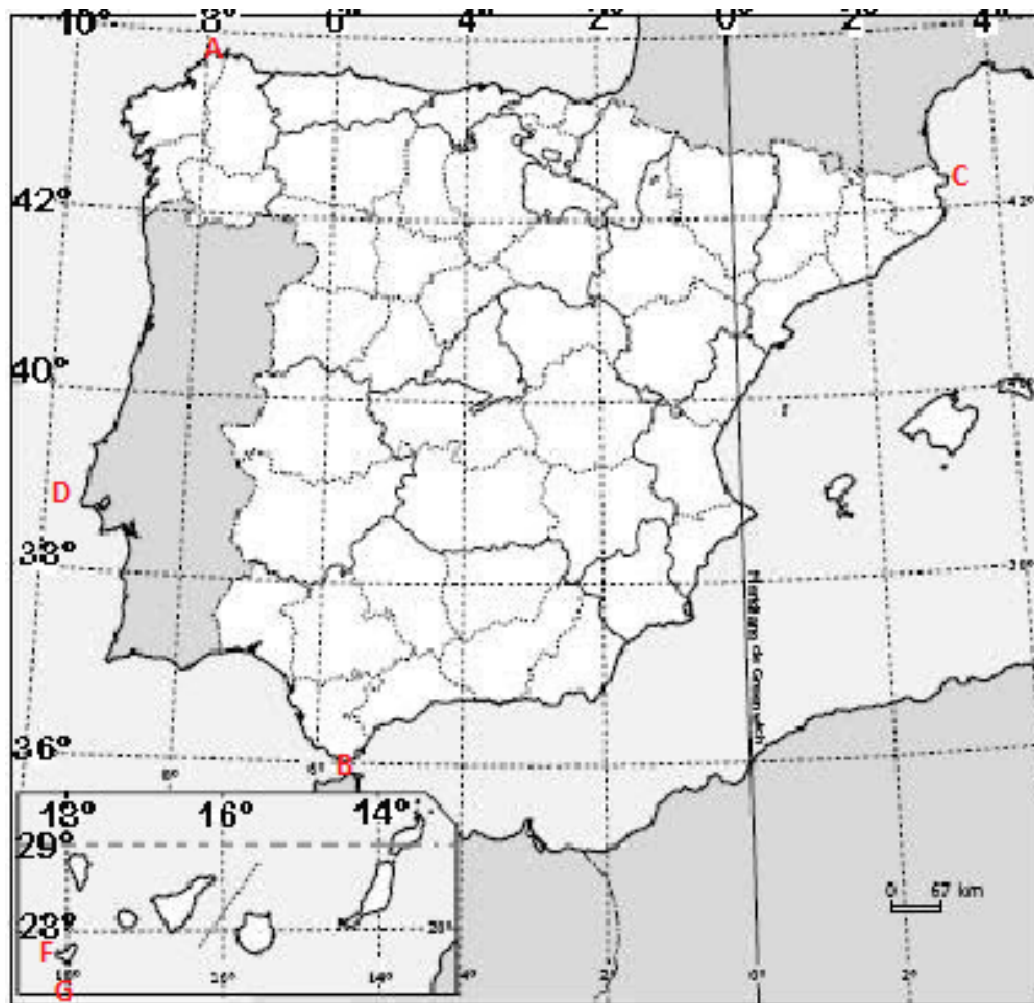
ESPAÑA, ESTADO PENINSULAR



SITUACIÓN



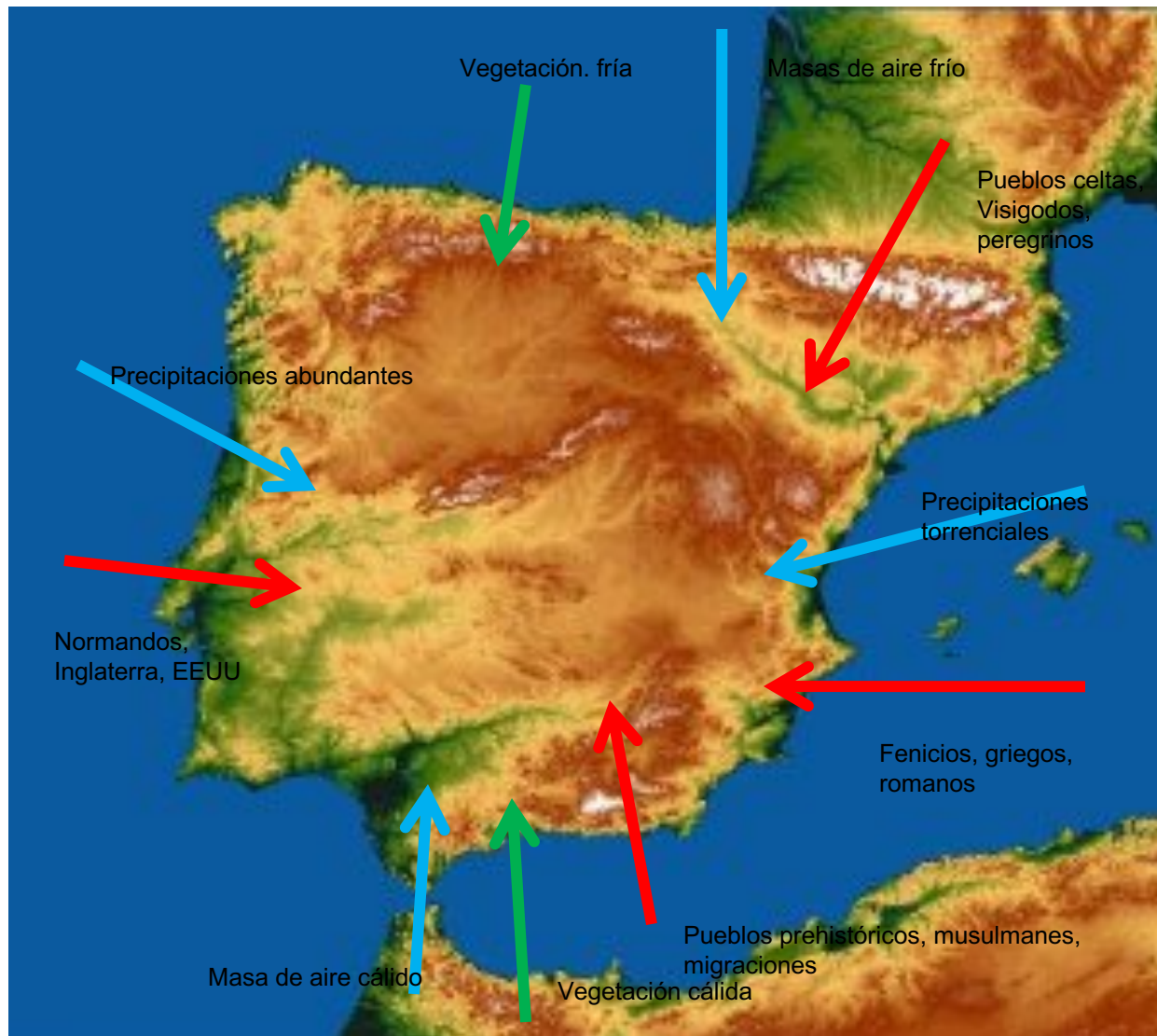
COORDENADAS GEOGRÁFICAS DE LA PENÍNSULA IBÉRICA



Coordenadas máximas de la Península y territorio nacional

- A: Punta Estaca de Bares
- B: Punta de Tarifa
- C: Cabo de Creus
- D: Cabo de Roca
- E: Punta del Esperó
- F: Punta Restinga
- G: Punta Orchilla

INFLUENCIAS FÍSICAS E HISTÓRICAS



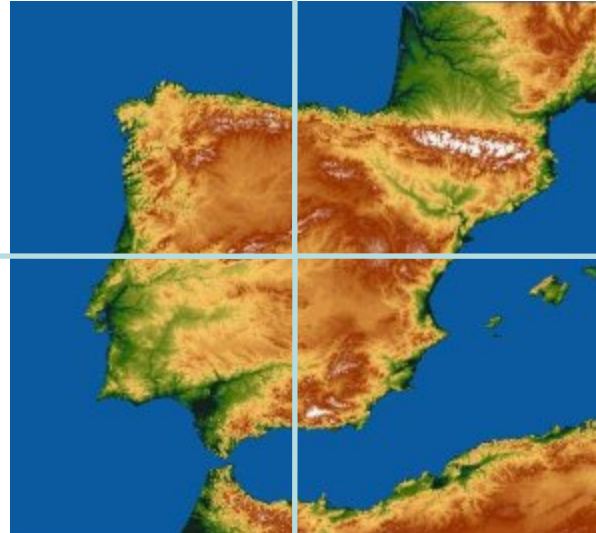
PAPEL HISTÓRICO DE ESPAÑA

Irradiación de la cultura musulmana.

Descubrimiento y colonización de América

Migraciones hacia América

Irradiación de la cultura ibérica y europea
(idioma, religión, arte) hacia América



Comercio con el centro y este mediterráneo.
Conquista del sur de Italia y zonas de Grecia
por la Corona de Aragón.

Asentamientos en las costas de África,
colonización de zonas de Asia.
Irradiación de la cultura ibérica y europea
en África y Asia.